חוק התכנון והבניה, התשכ"ה - 1965

תכנית לתשתית לאומית

מס' תתל/ 175

מתקן פוטו וולטאי רמת בקע

תשריט מצב מוצע	גיליון 2 מתוך 4
מחוז	מטה, דרום
מרחב תכנון מקומי	גליליית מחוז הדרום, נאות חובב
רשות מקומית	נאות חובב
ישוב	
תכנית בסמכות	ארצית
איחוד וחלוקה	ללא איחוד וחלוקה
היתרים או הרשאות	תכנית שמכוחה ניתן להוציא היתרים או הרשאות
מונה תדפיס התשריט	19
מועד הפקה	21/10/2025 01:17
שטח התכנית	4644.494 דונם קנה מידה 1:2500

אישורים

מקרא

- גבול תכנית
- מס' טופס' 1234 נקש
- גבול אזור מפוסק
- גבול חלקה מפוסק
- רשות הרץ
- מאגר כורכר
- 1 2 3 4 רוחות
- מי ים
- רחוב מרכזי
- מתקנים הנדסיים
- דרך מוצעת
- מגבלת בניה ופיתוח
- בשר/מעבר עילי
- אתר עתיקות מוכרז
- גבול סמרחן השטיות ת"ק
- גבול סמרחן השטיות עיל'
- ציר נחל

תרשים התמצאות - קנ"מ 1:60000

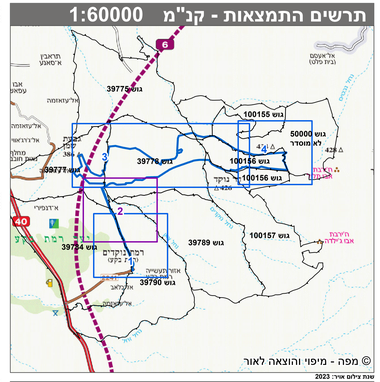

© מפה - מיפוי והוצאה לאור

שנת צילום אויר: 2023

תרשים סביבה - קנ"מ 1:15000

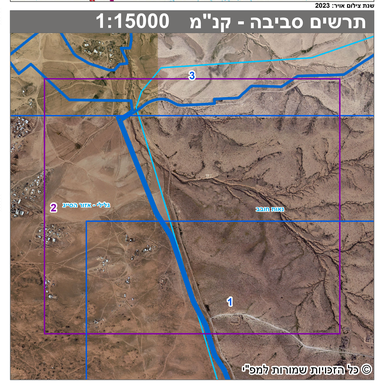

© כל הזכויות שמורות למפ"י

שמות*

מגיש התכנית	תאגיד: או.פי.סי תחנות כוח בע"מ
עורך ראשי	יעקב פישר תאגיד: פישר אלתנני אדריכלים בע"מ
יזם	תאגיד: או.פי.סי תחנות כוח בע"מ

טבלת גושים וחלקות*

מספר גוש	חלק/ כל הגוש	מספרי חלקות בשלמות	מספרי חלקות בחלקיותן
50000	חלק		999
39775	חלק		7, 2-3
39777	חלק		1
39778	חלק		1-2
39784	חלק		3, 1
39790	חלק		1
100155/2	חלק		1-2
100156/1	חלק		1
100156/2	חלק		1
100157/1	חלק		15

* הרשימה המלאה מפורטת בהוראות התכנית / בהודעה שפורסמה בעיתונות וברשומות

הריני מצהיר בזאת כי המפה הטופוגרפית/המצבית המהווה רקע לתכנית זו, נערכה על ידי ביום 28.02.25 והיא הוכנה לפי הוראות נוהל מבא"ת ובהתאם להוראות החוק ולתקנות המודדים שבתוקף. דיוק הקו הכחול והקדסטר:

קו כחול (בלבד) ברמה אנליטית
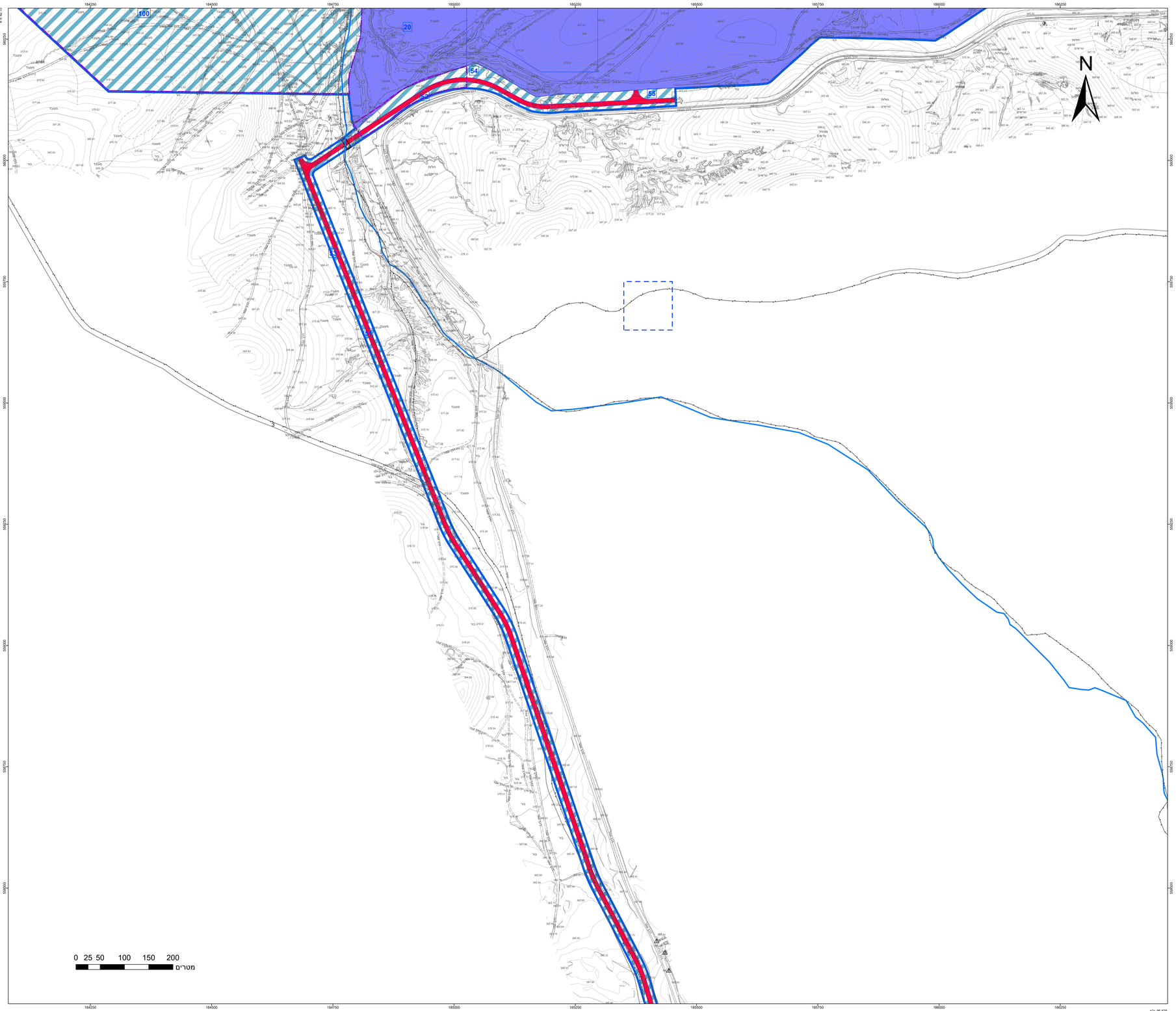
יריב כסיף	954		
שם המודד	מספר רשיון	חתימה	תאריך