נספח תנועה
תכנית מס' תתל/175

מתקן פוטו וולטאי רמת בקע

גליון 1 מתוך 5

תחזולה	כביש גישה
תיאור	
תאריך עריכת הנספח	27.08.2025
קנ"מ	1:2500
תרשימים נוספים	
שם תרשים	
שם תרשים	
שם תרשים	
שמות וחתימות:	
עורך הנספח	שם: אריה לבטון תאג"ד: אלתן הנדסה אזרחית 2002 בע"מ

תוואי כביש תת"ל\174
קנ"מ 1:1000

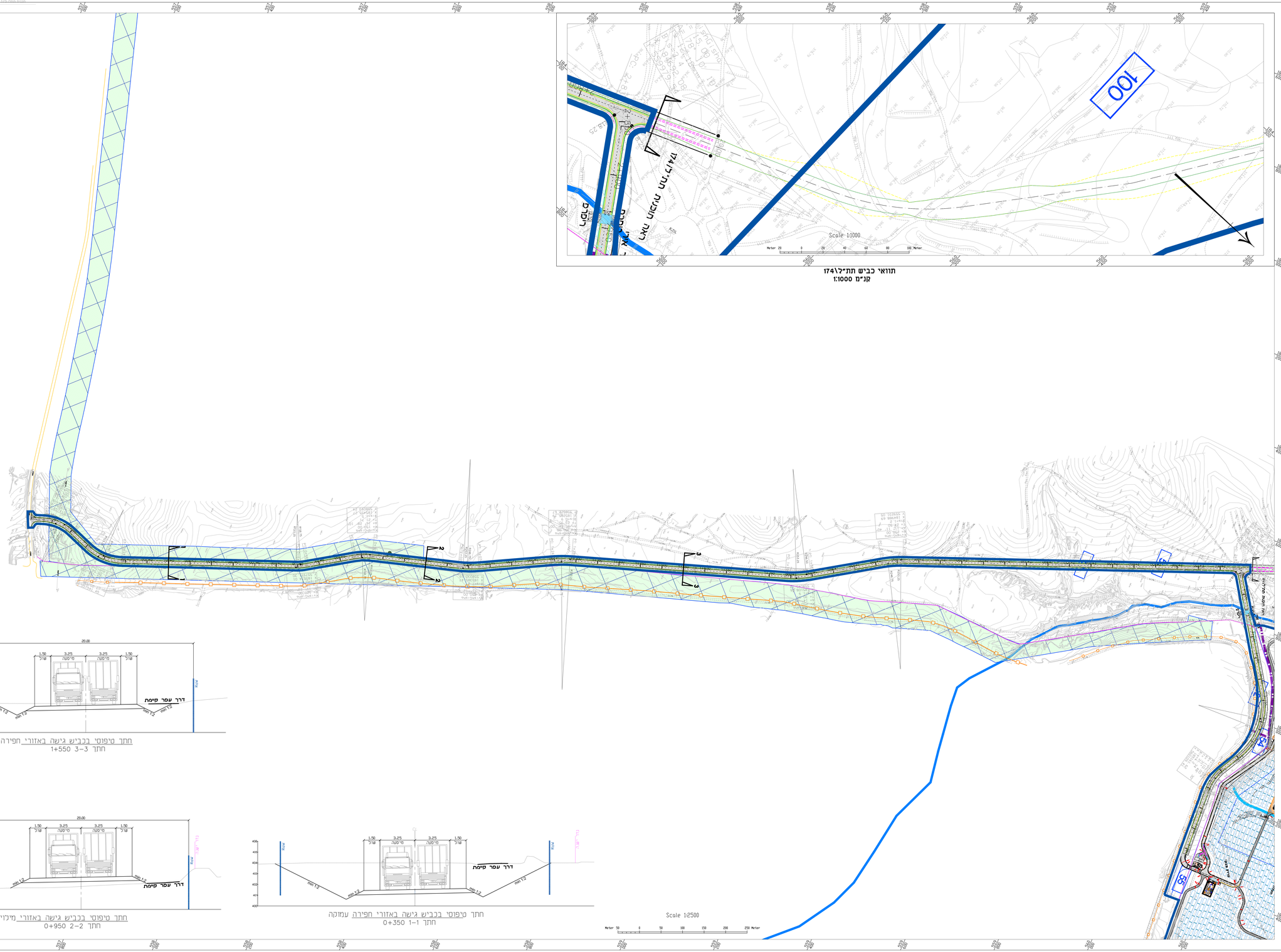

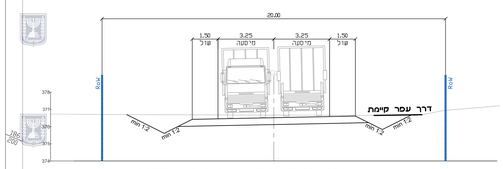

חתך טיפוסי בכביש גישה באזורי חפירה
חתך 3-3 1+550

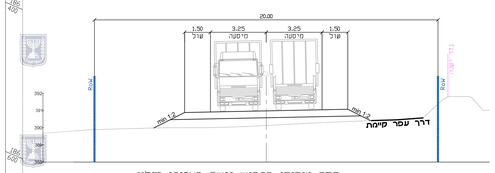

חתך טיפוסי בכביש גישה באזורי מילוי
חתך 2-2 0+950

חתך טיפוסי בכביש גישה באזורי חפירה עמוקה
חתך 1-1 0+350

- כביש אספלט מתוכנן
- שול ממצע סוג א'
- דרך היקפית ממצע א'
- רצועת מקורות+חחיי
- סימון 807
- קצה מיסעת אספלט
- קצה שול מצע
- גבול תוכנית (קו כחול)
- גדר יאכביטי קיימת חדשה
- גדר קיימת (ישנה)